

通学路対策必要箇所位置図

記入機関 大野市

学校名 有終西小学校
 合同点検実施日 7月10日
 対策必要箇所数 6箇所



対策必要箇所

道路名：①市道 城町1号線、②市道 亀山南線、
 ③市道 元町要町線、
 ⑤市道 七間線、⑥一般国道476号

箇所名：①城町9番めいりん駐車場前、②城町11番簡易裁判所前
 ③元町1番本町通り側、④元町2番、
 ⑤元町1番七間通り側、⑥めいりん南交差点

通学路状況：①～④横断歩道のペンキが薄れている
 ⑤横断歩道のペンキが薄れている。
 道路が白いので判別しづらい。
 ⑥横断歩道とゾーン30表示が薄れている

対策予定年度：①～⑥平成30年度以降
 対策者：①～⑤福井県公安委員会
 ⑥福井県公安委員会、福井県奥越土木事務所
 対策内容：①～⑤横断歩道の引き直し、⑥横断歩道の引き直し・路面標示の塗り直し

通学路対策必要箇所位置図

記入機関 大野市

学校名 有終南小学校
 合同点検実施日 8月2日
 対策必要箇所数 1箇所



対策必要箇所①
 道路名：市道 国道158号新庄春日二丁目線
 箇所名：新庄の神社～開成集会所
 通学路状況：児童の登下校時間に通勤や付近の保育園・高校へ送迎する車が多くあり、特に神社の前のカーブの見通しが悪く危険である。
 対策予定年度：・平成30年度
 ・平成31年度以降
 対策者：・大野市教育委員会
 ・大野市建設整備課
 対策内容：・注意喚起
 ・外側線の設置

左手前が神社 区のごみステーションがある



通学路対策必要箇所位置図

記入機関 大野市

学校名 有終南小学校
合同点検実施日 7月10日
対策必要箇所数 1箇所



通学路対策必要箇所位置図

記入機関 大野市

学校名 有終東小学校

合同点検実施日 7月10日

対策必要箇所数 2箇所



対策必要箇所①

道路名：主要地方道大野勝山線

箇所名：美里町

通学路状況：押しボタン式信号の歩行者通行時間が15秒程度と短いため、児童が時間内に渡りきれないことも多い。
また、信号は車道が下り坂の下に当たるため、かなりのスピードで車両が通過していく。

対策予定年度：平成30年度以降

対策者：福井県公安委員会

対策内容：信号の長さを伸ばす

対策必要箇所②

道路名：市道 中挾堤防治吉野線

箇所名：美里町

通学路状況：幅80cmあまりの側溝。深く、水量も年間を通して多い。水流も速く、道路を外れ落ちたら、大怪我につながる恐れがある。

対策予定年度：平成30年度

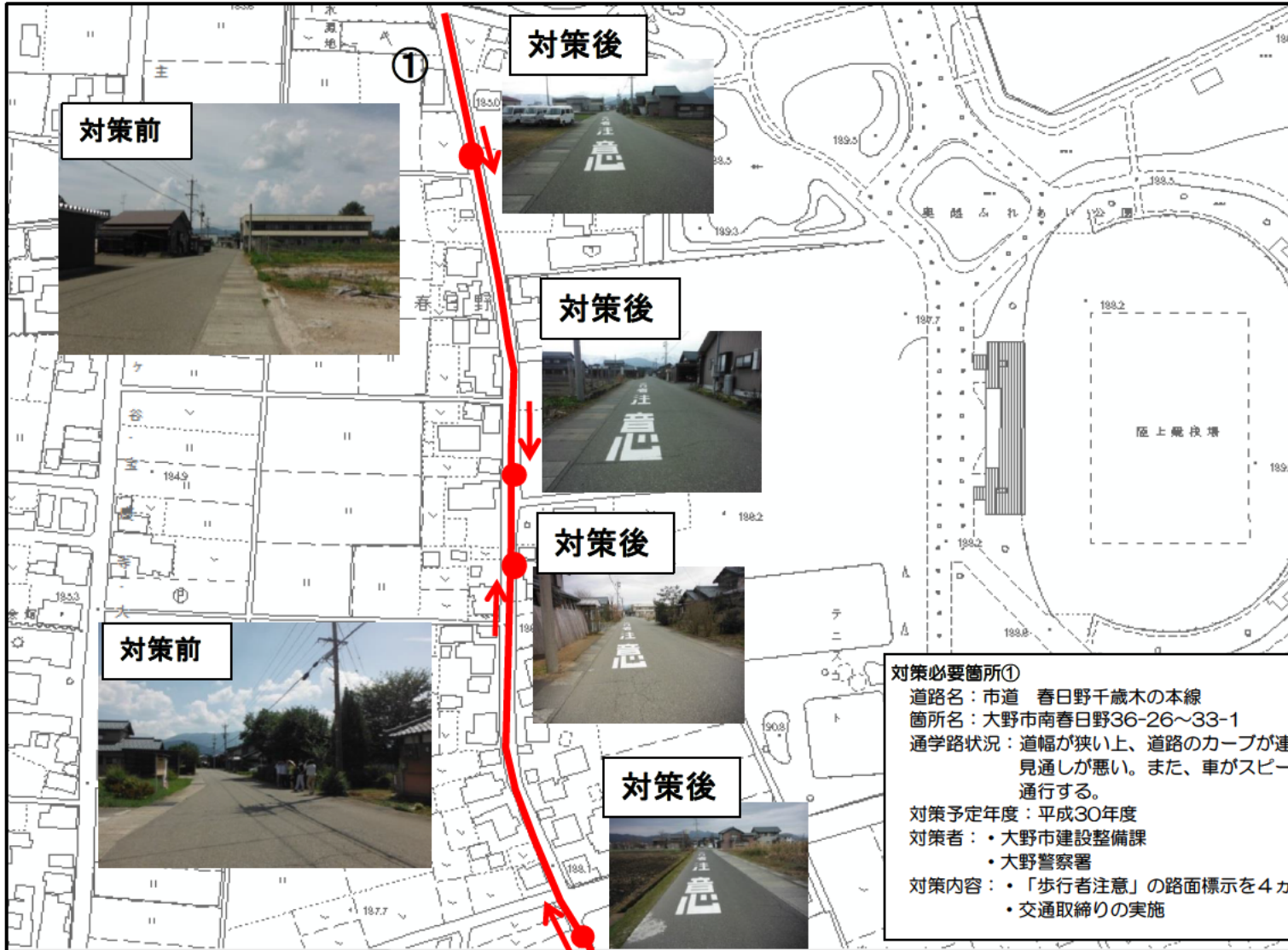
対策者：大野市教育委員会

対策内容：注意喚起

通学路対策必要箇所位置図

記入機関	大野市
------	-----

学校名	小山小学校
合同点検実施日	8月2日
対策必要箇所数	1所

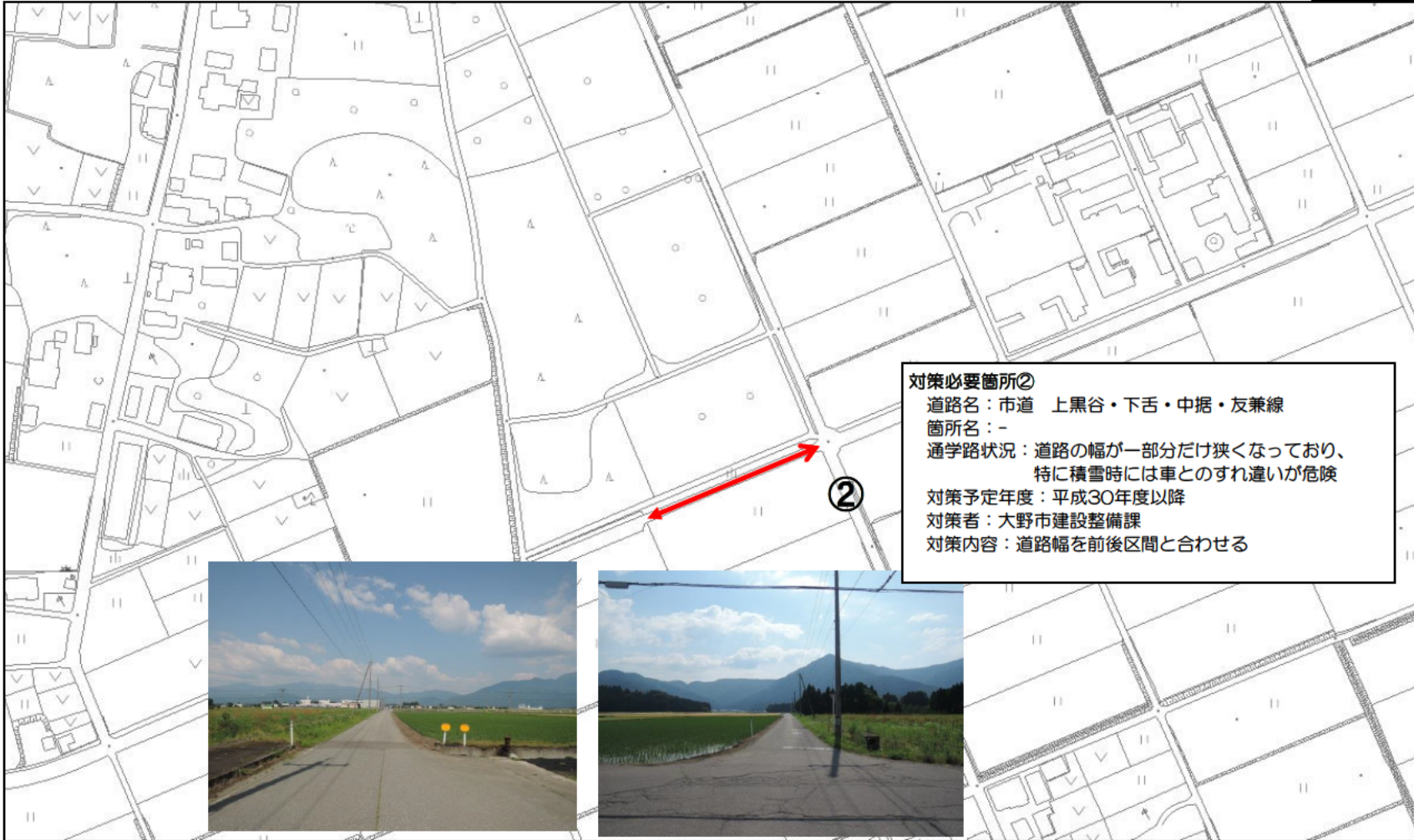


対策必要箇所①
 道路名：市道 春日野千歳木の本線
 箇所名：大野市南春日野36-26～33-1
 通学路状況：道幅が狭い上、道路のカーブが連続して、見通しが悪い。また、車がスピードを出しすぎて通行する。
 対策予定年度：平成30年度
 対策者：・大野市建設整備課
 ・大野警察署
 対策内容：・「歩行者注意」の路面標示を4カ所設置
 ・交通取締りの実施

通学路対策必要箇所位置図

記入機関	大野市
------	-----

学校名	小山小学校
合同点検実施日	7月10日
対策必要箇所数	1所



通学路対策必要箇所位置図

記入機関	大野市
------	-----

学校名	乾側小学校
合同点検実施日	8月2日
対策必要箇所数	1箇所



通学路対策必要箇所位置図

記入機関 大野市

学校名 乾側小学校
 合同点検実施日 7月10日
 対策必要箇所数 4箇所



対策必要箇所②③
 道路名：②③農道
 箇所名：②③大野市牛ヶ原
 通学路状況：②水貯め付近は坂、すり鉢状で深く、特に増水時は危険。落差10m程度あり、水がなくなってもかなり危険。
 ③水貯めは常に水が大量に流れ込んでいるのに、ガードが不十分。
 対策予定年度：平成30年度
 対策者：②③大野市教育委員会
 対策内容：②③注意喚起

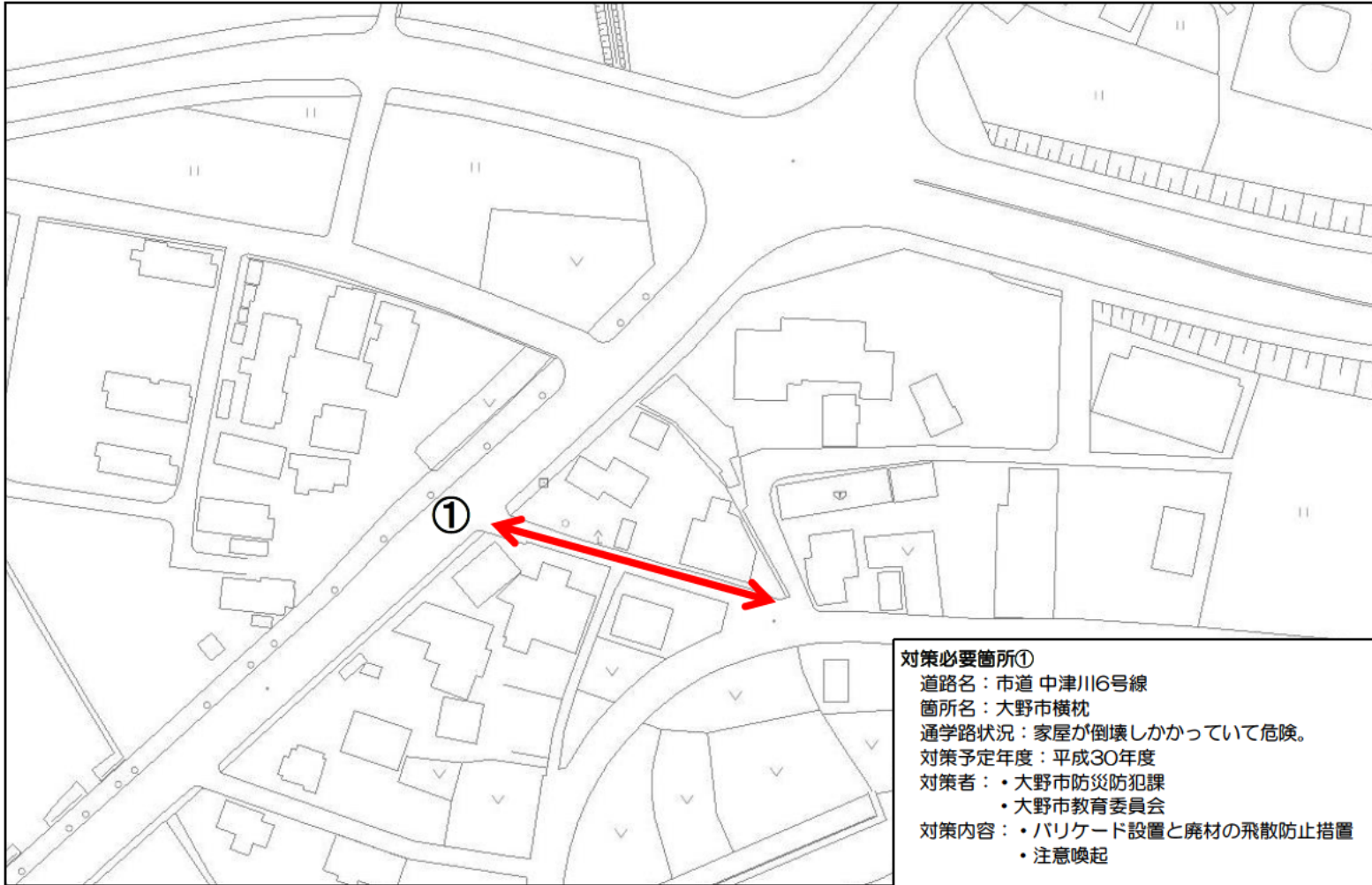
対策必要箇所⑤
 道路名：市道 大門・花山線
 箇所名：JR藤甲踏切
 通学路状況：踏切に対して道路が斜めについており、すれ違いに危険を感じるため、登校時に北側から来る児童は、南側からくる車を待ってから踏切を通らなければならない。
 対策予定年度：平成30年度以降
 対策者：大野市建設整備課
 対策内容：踏切と車道を鈍角に交差させ、歩道を確保する。

対策必要箇所④
 道路名：市道 大門・花山線
 箇所名：大野市牛ヶ原（花山交差点）
 通学路状況：歩道が交差点の道路側にU型にせり出し、歩道は小中学生の自転車運転ができない。車道は常に片側交互通行。
 対策予定年度：平成30年度
 対策者：大野市教育委員会
 対策内容：注意喚起

通学路対策必要箇所位置図

記入機関	大野市
------	-----

学校名	下庄小学校
合同点検実施日	7月10日
対策必要箇所数	1箇所



通学路対策必要箇所位置図

記入機関 大野市

学校名	下庄小学校
合同点検実施日	7月10日
対策必要箇所数	1箇所



通学路対策必要箇所位置図

記入機関	大野市
------	-----

学校名	上庄小学校
合同点検実施日	7月10日
対策必要箇所数	1箇所



通学路対策必要箇所位置図

記入機関	大野市
------	-----

学校名	上庄小学校
合同点検実施日	7月10日
対策必要箇所数	2箇所



対策前

対策後

対策前

対策後

対策必要箇所②

道路名：市道 上据・稲郷線、市道 稲郷東山線
 箇所名：上庄小学校前の道と稲郷駐在所前の道が交差するところの横断歩道
 通学路状況：横断歩道が薄くなって、車からも分かりにくく危険。
 対策予定年度：平成30年度以降
 対策者：福井県公安委員会
 対策内容：横断歩道の引き直し

対策必要箇所③

道路名：市道 稲郷東山線、市道 東中・北御門稲郷線
 箇所名：上庄小学校の東側角の信号のある交差点
 通学路状況：横断歩道が薄くなっている。
 対策予定年度：平成30年度
 対策者：福井県公安委員会
 対策内容：横断歩道の引き直し

通学路対策必要箇所位置図

記入機関	大野市
------	-----

学校名	富田小学校
合同点検実施日	8月2日
対策必要箇所数	1箇所



対策必要箇所①
道路名：市道 富島・上野・井ノ口線、市道 田野1号線
箇所名：田野の集落に入る道路
通学路状況：通学路なのに横断歩道がない。
対策予定年度：平成30年度
対策者：大野市教育委員会
対策内容：注意喚起

通学路対策必要箇所位置図

記入機関	大野市
------	-----

学校名	富田小学校
合同点検実施日	8月2日
対策必要箇所数	1箇所



対策必要箇所②
 道路名：主要地方道大野勝山線、一般県道五条方・松原出・勝山線、市道 川上上野土打線
 箇所名：土打県道171号と合流するT字交差点
 通学路状況：スピードの出ている車、トラックの交通量が多い。
 対策予定年度：平成30年度
 対策者：大野市教育委員会
 対策内容：注意喚起

通学路対策必要箇所位置図

記入機関	大野市
------	-----

学校名	富田小学校
合同点検実施日	8月2日
対策必要箇所数	2箇所



対策必要箇所③
 道路名：主要地方道大野勝山線
 箇所名：押しボタン信号のある下麻生嶋交差点
 通学路状況：冬の積雪により押しボタンが押せない。
 交通量が多く、赤信号で横断するのは危険。
 対策予定年度：平成30年度
 対策者：大野市教育委員会
 対策内容：注意喚起

対策必要箇所④
 道路名：主要地方道大野勝山線
 箇所名：JA東支店前の道路
 通学路状況：横断歩道が消えており、横断するとき危ない。
 対策予定年度：平成30年度
 対策者：福井県公安委員会
 対策内容：横断歩道の引き直し

通学路対策必要箇所位置図

記入機関	大野市
------	-----

学校名	富田小学校
合同点検実施日	7月10日
対策必要箇所数	1箇所

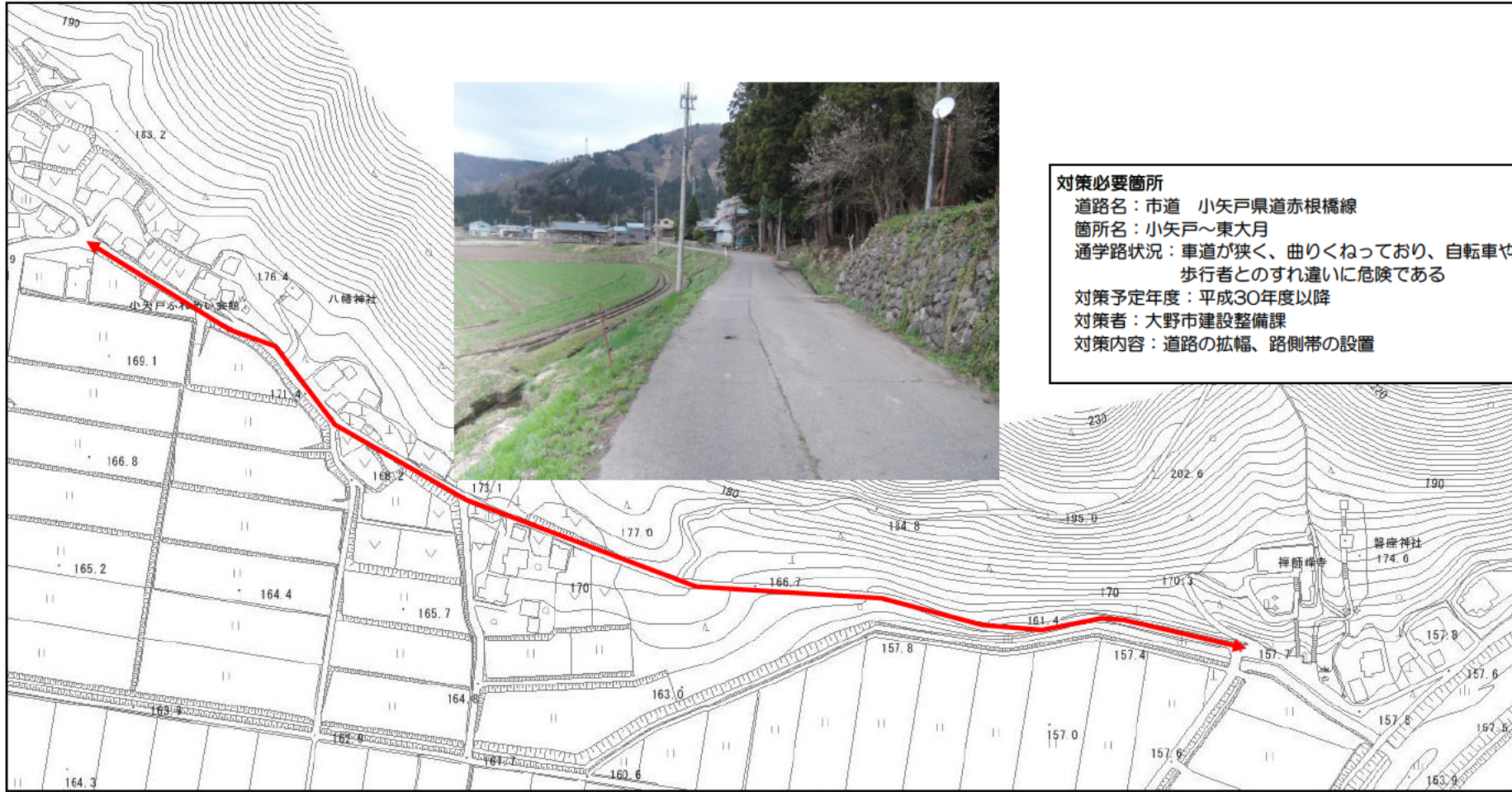


対策必要箇所⑤
 道路名：市道 上野新塚原線
 箇所名：新塚原周辺
 通学路状況：富田小学校の通学路として利用されているが、小学校の南側に位置する国道158号から富田小学校へは緩やかな下り坂となっており、スピードも出やすい道路であるが、幅員狭小で路肩もないため、歩行者の安全性が確保できていない。
 対策予定年度：平成30年度以降
 対策者：大野市建設整備課
 対策内容：道路の拡幅、路側帯の設置

通学路対策必要箇所位置図

記入機関	大野市
------	-----

学校名	陽明中学校
合同点検実施日	7月10日
対策必要箇所数	1箇所



通学路対策必要箇所位置図

記入機関	大野市
------	-----

学校名	上庄中学校
合同点検実施日	8月2日
対策必要箇所数	1箇所

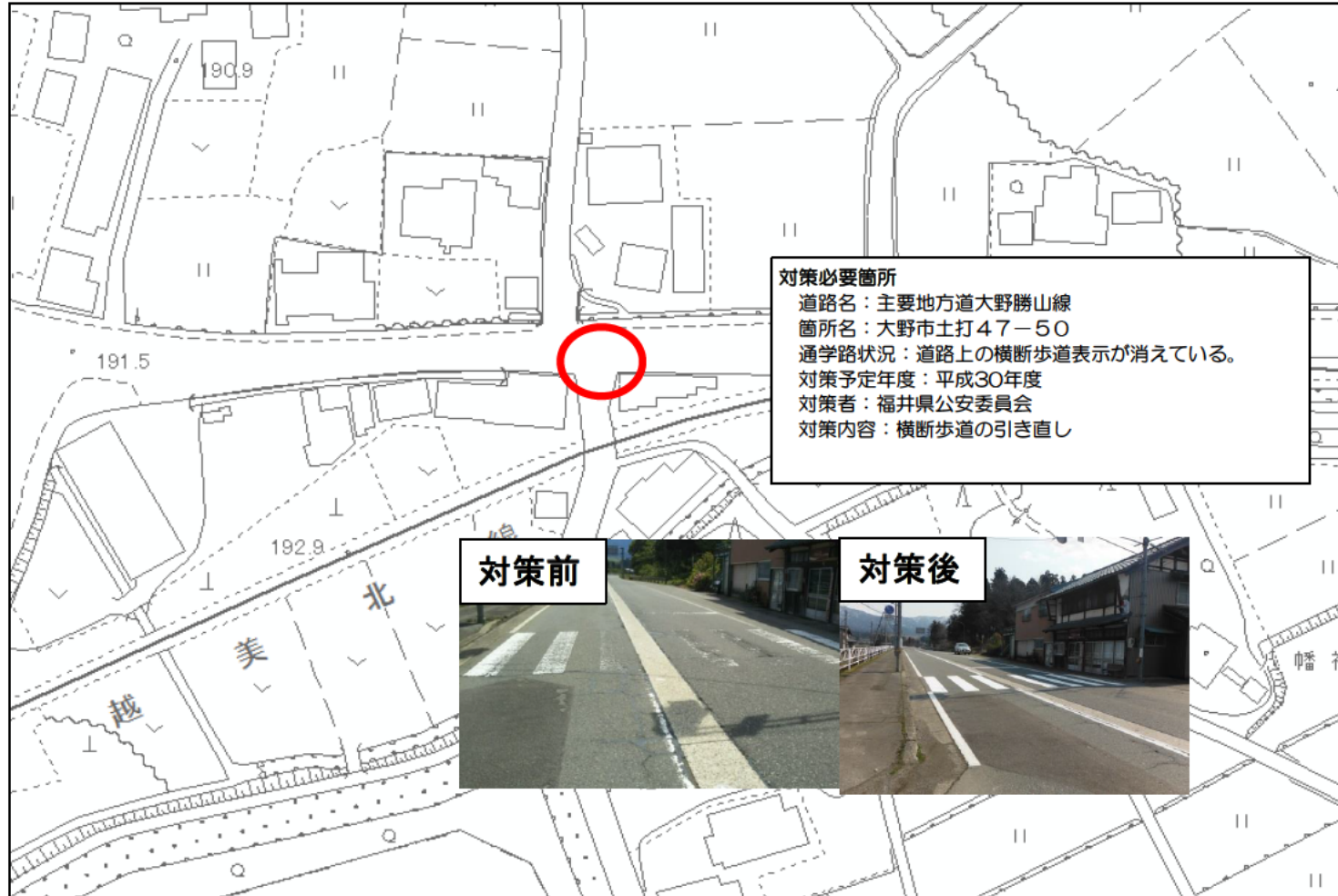


対策必要箇所
 道路名：市道 上庄中前線
 箇所名：上庄中学校 校門前の交差点
 通学路状況：国道から上庄中学校の方へ曲がり、校門に向かって直進すると、校門の手前で左右から来る自動車が見えにくいため、非常に危険である。下校時に校門から出る時も同様に、校門の手前で左右から来る自動車が見えにくい。
 対策予定年度：平成30年度
 対策者：大野市教育委員会
 対策内容：注意喚起

通学路対策必要箇所位置図

記入機関	大野市
------	-----

学校名	尚徳中学校
合同点検実施日	7月10日
対策必要箇所数	1箇所



記入機関 大野市

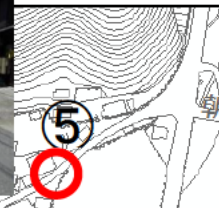
通学路対策必要箇所位置図

学校名	和泉小・中学校
合同点検実施日	7月10日
対策必要箇所数	5箇所

対策前

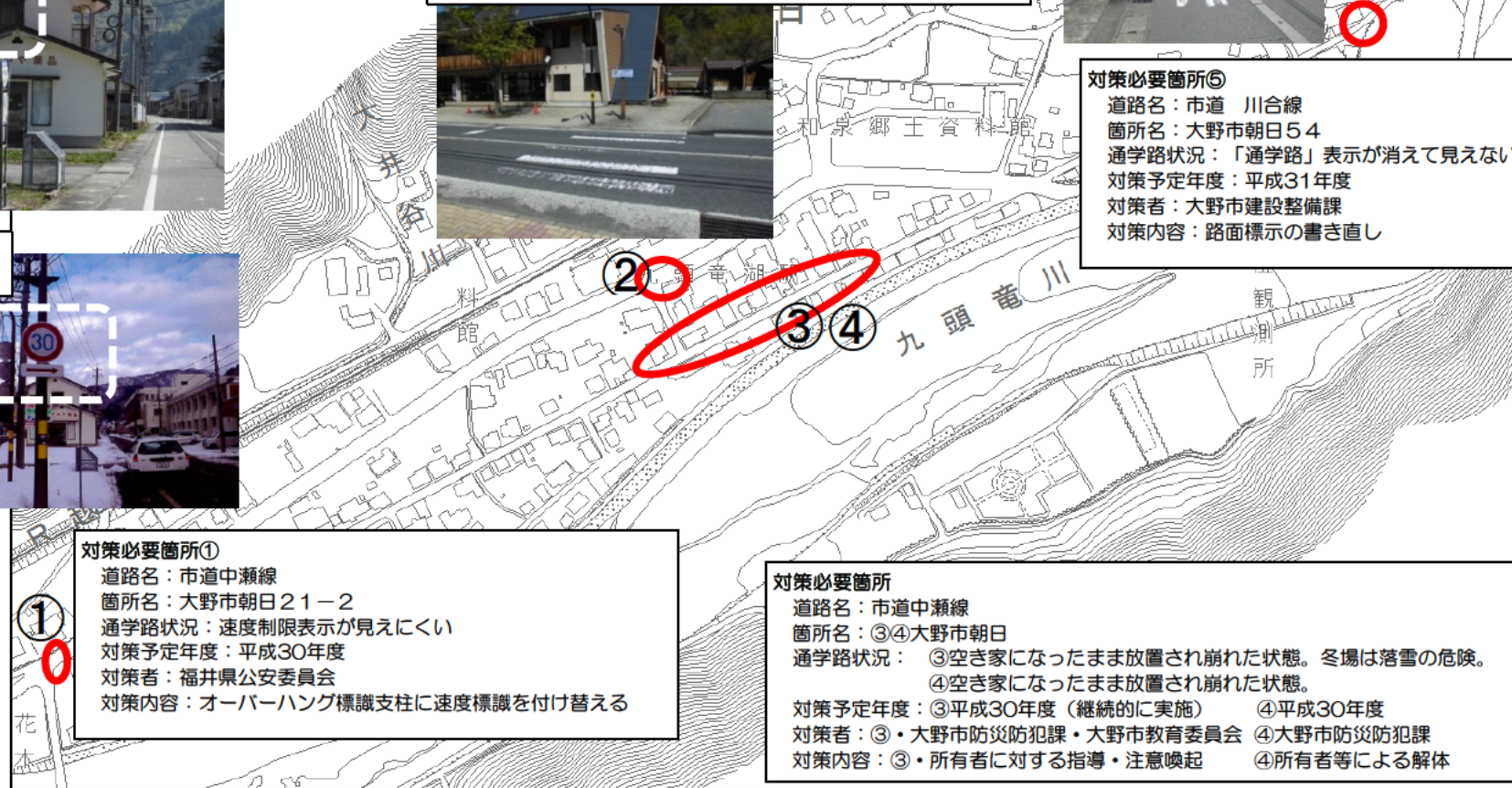


対策必要箇所②
 道路名：一般国道158号
 箇所名：大野市朝日 道の駅前
 通学路状況：歩行者用信号機がない。注意喚起の表示がない。
 対策予定年度：平成30年度
 対策者：・大野市教育委員会 ・大野警察署
 対策内容：・注意喚起 ・交通取締り



対策必要箇所⑤
 道路名：市道 川合線
 箇所名：大野市朝日54
 通学路状況：「通学路」表示が消えて見えない
 対策予定年度：平成31年度
 対策者：大野市建設整備課
 対策内容：路面標示の書き直し

対策後



対策必要箇所①
 道路名：市道中瀬線
 箇所名：大野市朝日21-2
 通学路状況：速度制限表示が見えにくい
 対策予定年度：平成30年度
 対策者：福井県公安委員会
 対策内容：オーバーハング標識支柱に速度標識を付け替える

対策必要箇所
 道路名：市道中瀬線
 箇所名：③④大野市朝日
 通学路状況：③空き家になったまま放置され崩れた状態。冬場は落雪の危険。
 ④空き家になったまま放置され崩れた状態。
 対策予定年度：③平成30年度（継続的に実施） ④平成30年度
 対策者：③・大野市防災防犯課・大野市教育委員会 ④大野市防災防犯課
 対策内容：③・所有者に対する指導・注意喚起 ④所有者等による解体