

# 通学路対策必要箇所位置図

記入機関 大野市

学校名 有終西小学校  
 合同点検実施日 令和元年7月8日  
 対策必要箇所数 4箇所



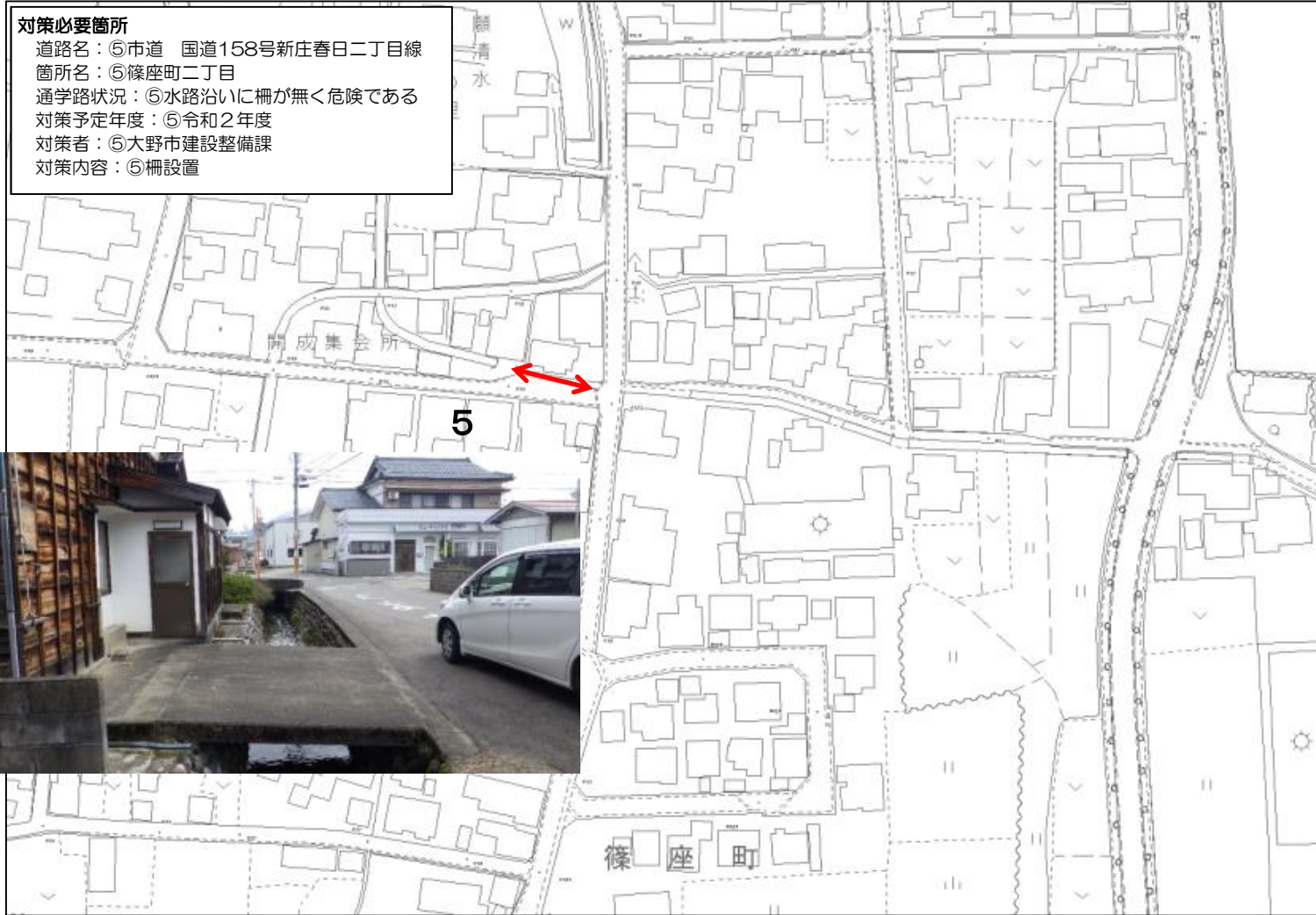
# 通学路対策必要箇所位置図

記入機関	大野市
------	-----

学校名	有終南小学校
合同点検実施日	令和元年7月8日
対策必要箇所数	1箇所

## 対策必要箇所

道路名：⑤市道 国道158号新庄春日二丁目線  
箇所名：⑤篠座町二丁目  
通学路状況：⑤水路沿いに柵が無く危険である  
対策予定年度：⑤令和2年度  
対策者：⑤大野市建設整備課  
対策内容：⑤柵設置



# 通学路対策必要箇所位置図

記入機関	大野市
------	-----

学校名	有終南小学校
合同点検実施日	令和元年7月8日
対策必要箇所数	1箇所

**対策必要箇所**  
道路名：⑥市道 南小・篠座線  
箇所名：⑥稲山織物春日工場前道路  
通学路状況：⑥水路沿いに柵が無く危険である  
対策予定年度：⑥令和元年度  
対策者：⑥大野市教育委員会  
対策内容：⑥注意喚起



# 通学路対策必要箇所位置図

記入機関	大野市
------	-----

学校名	有終南小学校
合同点検実施日	令和元年7月8日
対策必要箇所数	1箇所

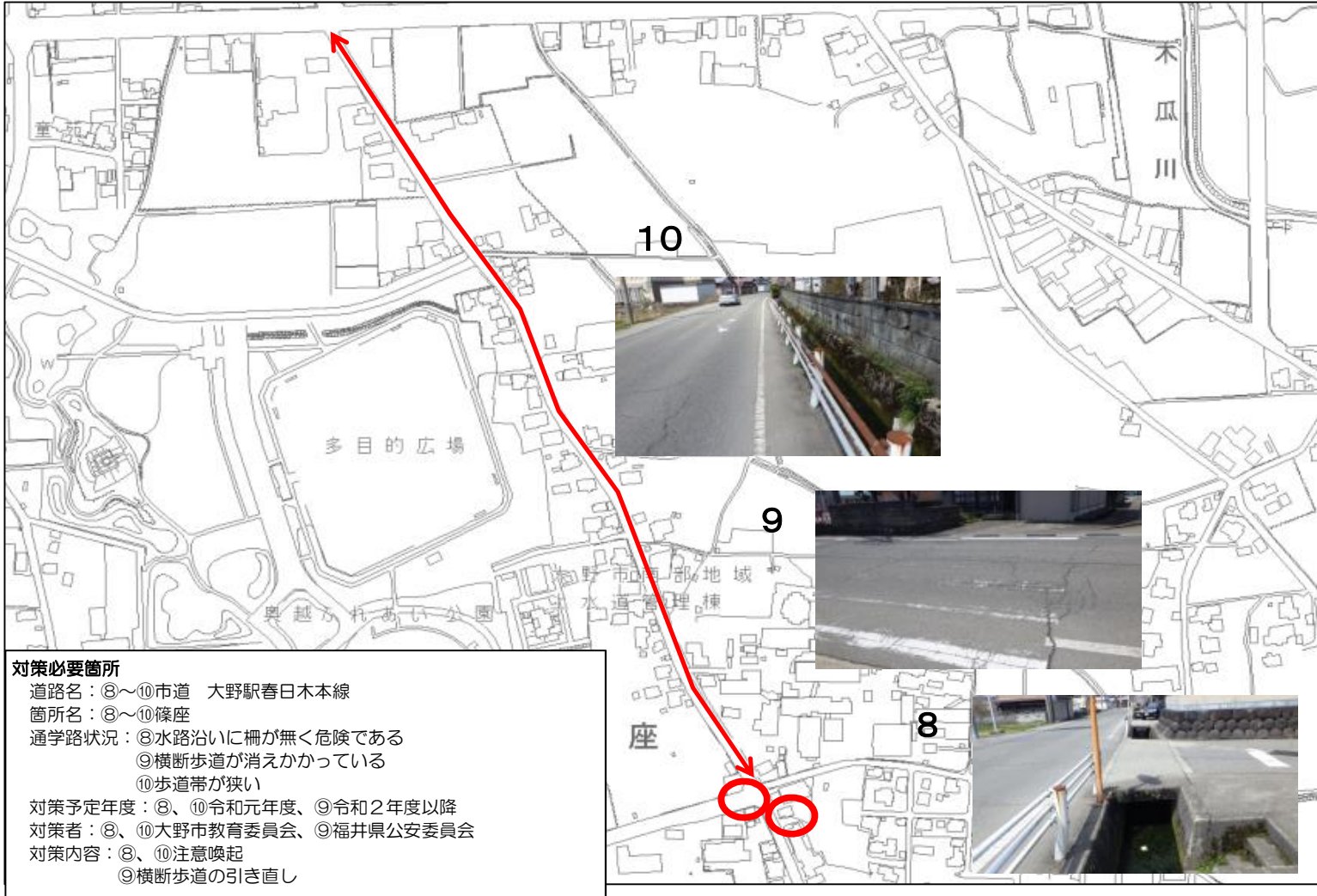
**対策必要箇所**  
道路名：⑦市道 飯掛・飯降線  
箇所名：⑦飯降集荷所付近  
通学路状況：⑦用水路に柵が無く危険である  
対策予定年度：⑦令和元年度  
対策者：⑦大野市教育委員会  
対策内容：⑦注意喚起



# 通学路対策必要箇所位置図

記入機関	大野市
------	-----

学校名	有終南小学校
合同点検実施日	令和元年7月8日
対策必要箇所数	3箇所

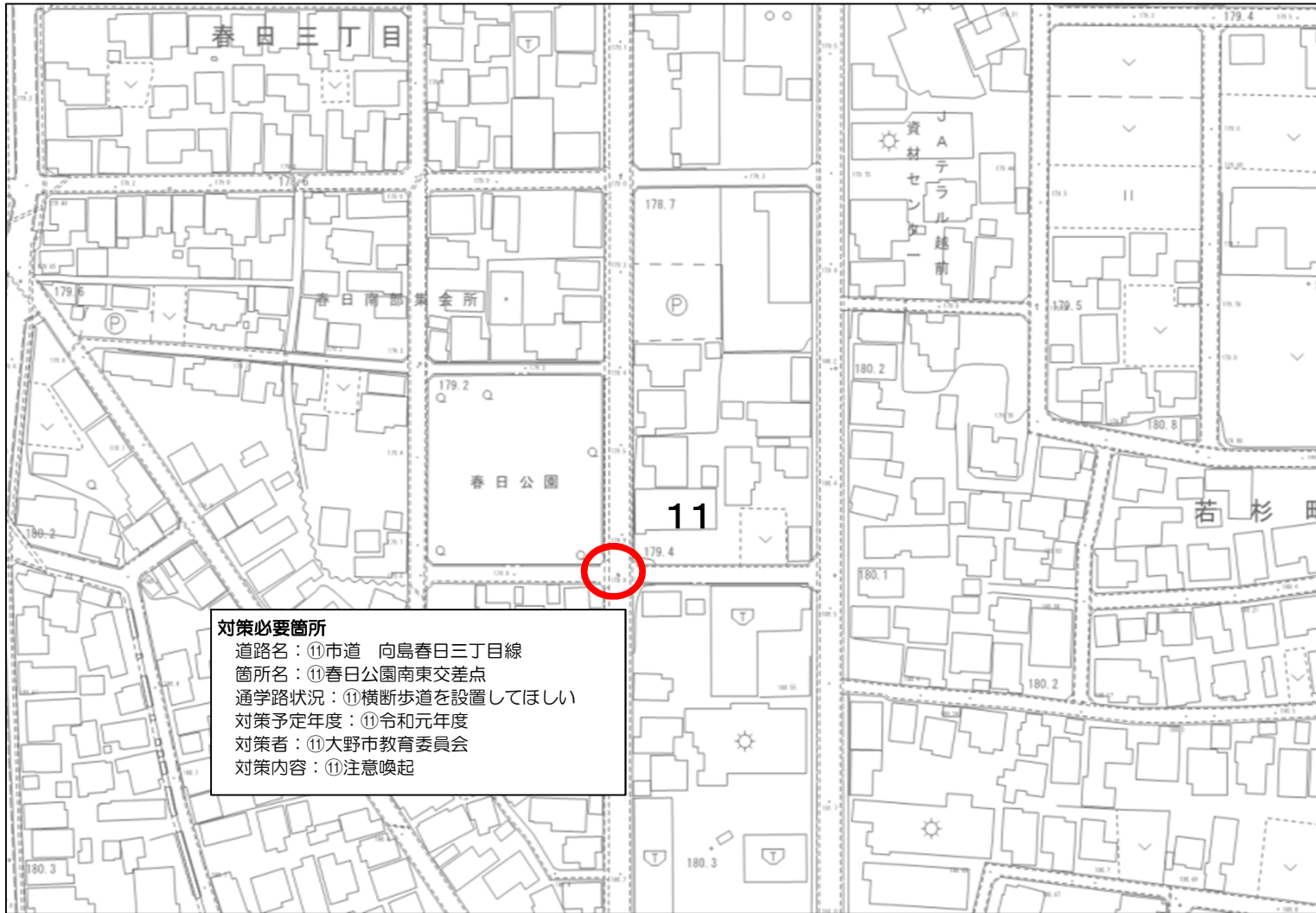


**対策必要箇所**  
 道路名：⑧～⑩市道 大野駅春日本線  
 箇所名：⑧～⑩篠座  
 通学路状況：⑧水路沿いに柵が無く危険である  
                   ⑨横断歩道が消えかかっている  
                   ⑩歩道帯が狭い  
 対策予定年度：⑧、⑩令和元年度、⑨令和2年度以降  
 対策者：⑧、⑩大野市教育委員会、⑨福井県公安委員会  
 対策内容：⑧、⑩注意喚起  
                   ⑨横断歩道の引き直し

# 通学路対策必要箇所位置図

記入機関 大野市

学校名 有終南小学校  
合同点検実施日 令和元年7月8日  
対策必要箇所数 1箇所



**対策必要箇所**  
道路名：①市道 向島春日三丁目線  
箇所名：①春日公園南東交差点  
通学路状況：①横断歩道を設置してほしい  
対策予定年度：①令和元年度  
対策者：①大野市教育委員会  
対策内容：①注意喚起

# 通学路対策必要箇所位置図

記入機関 大野市

学校名 有終南小学校  
合同点検実施日 令和元年7月8日  
対策必要箇所数 1箇所

**対策必要箇所**  
道路名：⑫市道 南小前線  
箇所名：⑫有終南小学校前  
通学路状況：⑫横断歩道近くに用水路があり危険である  
対策予定年度：⑫令和元年度  
対策者：⑫大野市建設整備課  
対策内容：⑫柵設置



## 通学路対策必要箇所位置図

記入機関	大野市
------	-----

学校名	有終東小学校
合同点検実施日	令和元年7月8日
対策必要箇所数	2箇所



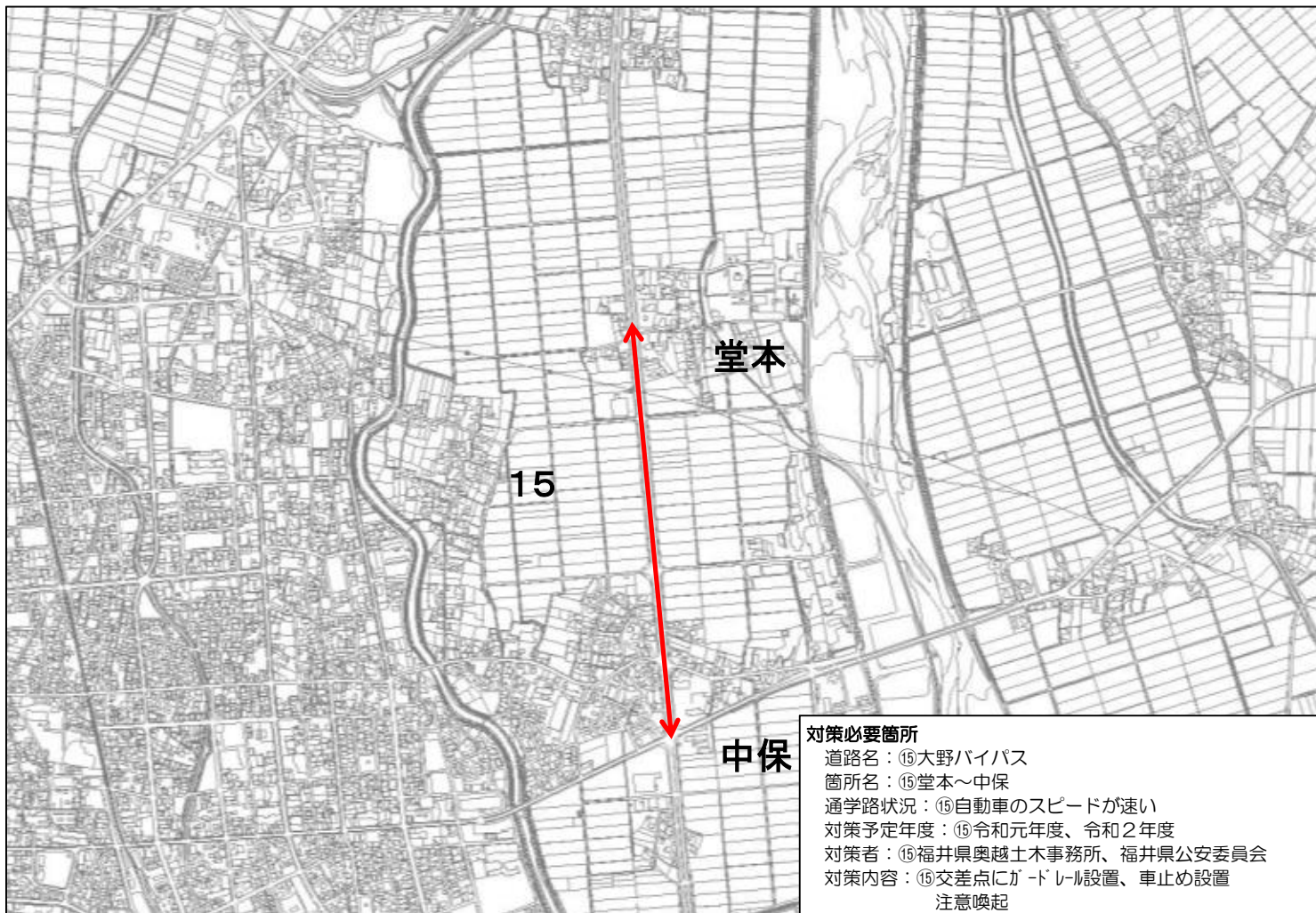
**対策必要箇所**  
 道路名：⑬市道 清和美郷有明線、⑭市道 中挾町・吉野線  
 箇所名：⑬有明町、⑭JAテラル越前駐車場周り  
 通学路状況：⑬側溝に蓋が無く、足を踏み外す危険性がある  
 ⑭路側帯が狭く、側溝に蓋が無いため危険である  
 対策予定年度：⑬、⑭令和元年度  
 対策者：⑬、⑭大野市建設整備課  
 対策内容：⑬、⑭側溝蓋設置



# 通学路対策必要箇所位置図

記入機関	大野市
------	-----

学校名	有終東小学校
合同点検実施日	令和元年7月8日
対策必要箇所数	1箇所



## 通学路対策必要箇所位置図

記入機関 大野市

学校名 有終東小学校

合同点検実施日 令和元年7月8日

対策必要箇所数 1箇所

### 対策必要箇所

道路名：⑩市道 駅東公園北線

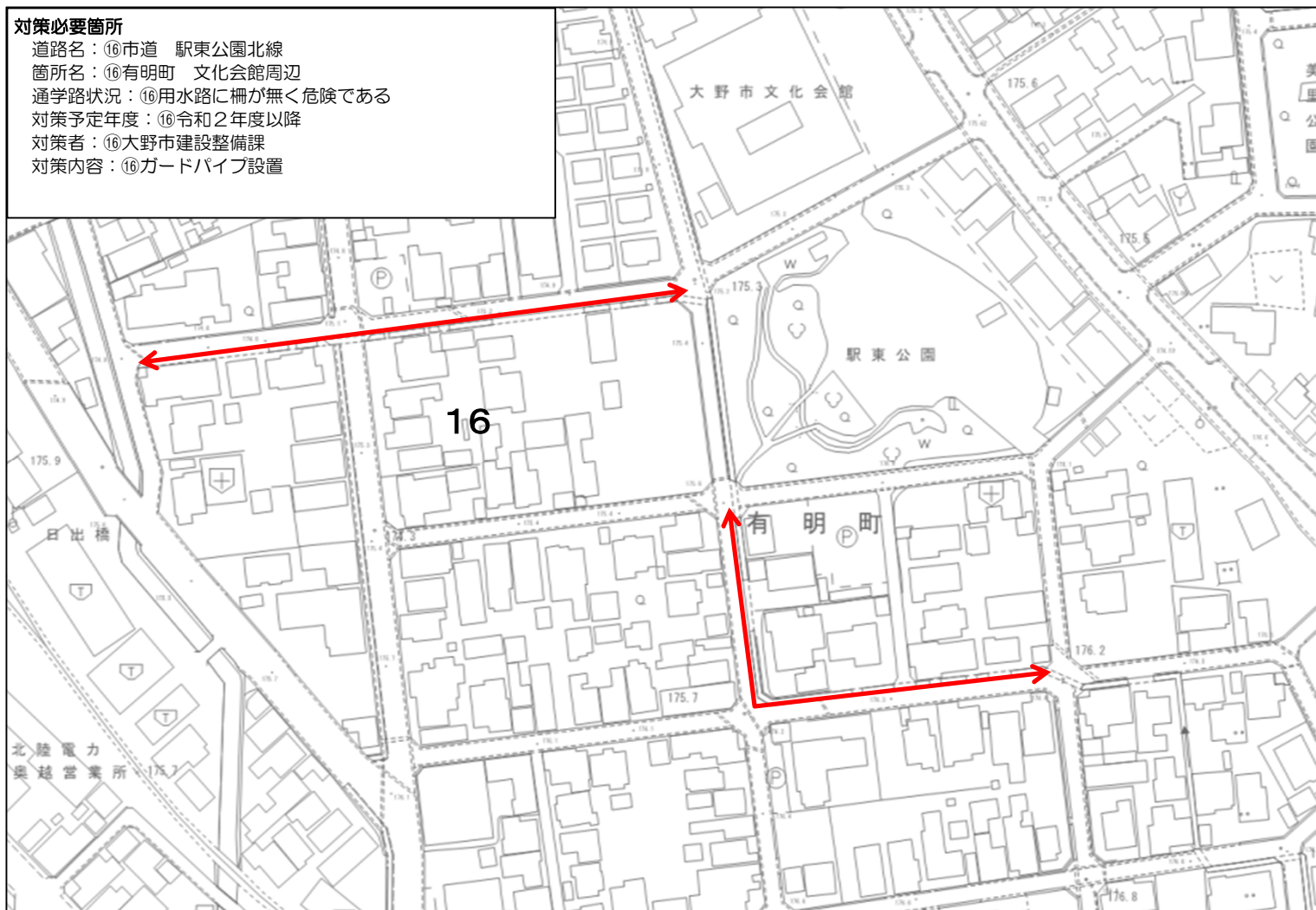
箇所名：⑩有明町 文化会館周辺

通学路状況：⑩用水路に柵が無く危険である

対策予定年度：⑩令和2年度以降

対策者：⑩大野市建設整備課

対策内容：⑩ガードパイプ設置



## 通学路対策必要箇所位置図

記入機関 大野市

学校名 乾側小学校

合同点検実施日 令和元年7月8日

対策必要箇所数 1箇所



### 対策必要箇所

道路名：⑰市道 花山・上丁線

箇所名：⑰中丁

通学路状況：⑰通学路沿いに数百m、3～5mの落差が続くが、柵が無く危険である

対策予定年度：⑰令和元年度

対策者：⑰大野市教育委員会

対策内容：⑰注意喚起

# 通学路対策必要箇所位置図

記入機関 大野市

学校名 乾側小学校  
合同点検実施日 令和元年7月8日  
対策必要箇所数 1箇所



2018/04/22

## 通学路対策必要箇所位置図

記入機関	大野市
------	-----

学校名	乾側小学校
合同点検実施日	令和元年7月8日
対策必要箇所数	3箇所

### 対策必要箇所

道路名：①市道 大門・花山線、②市道 坂戸・赤根線、③市道 花山・下丁・中丁線

箇所名：①、②乾側小学校付近交差点、③下丁

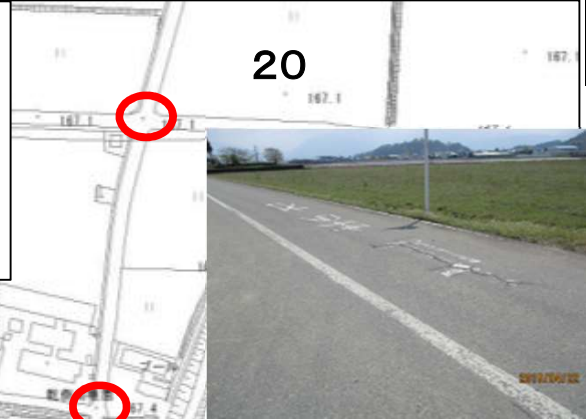
通学路状況：①、②福井市への抜け道として学校前をスピードを出して走行する自動車が多い。  
横断歩道が消えかかっている

③道路沿いに1m以上の落差がある用水路があり危険である

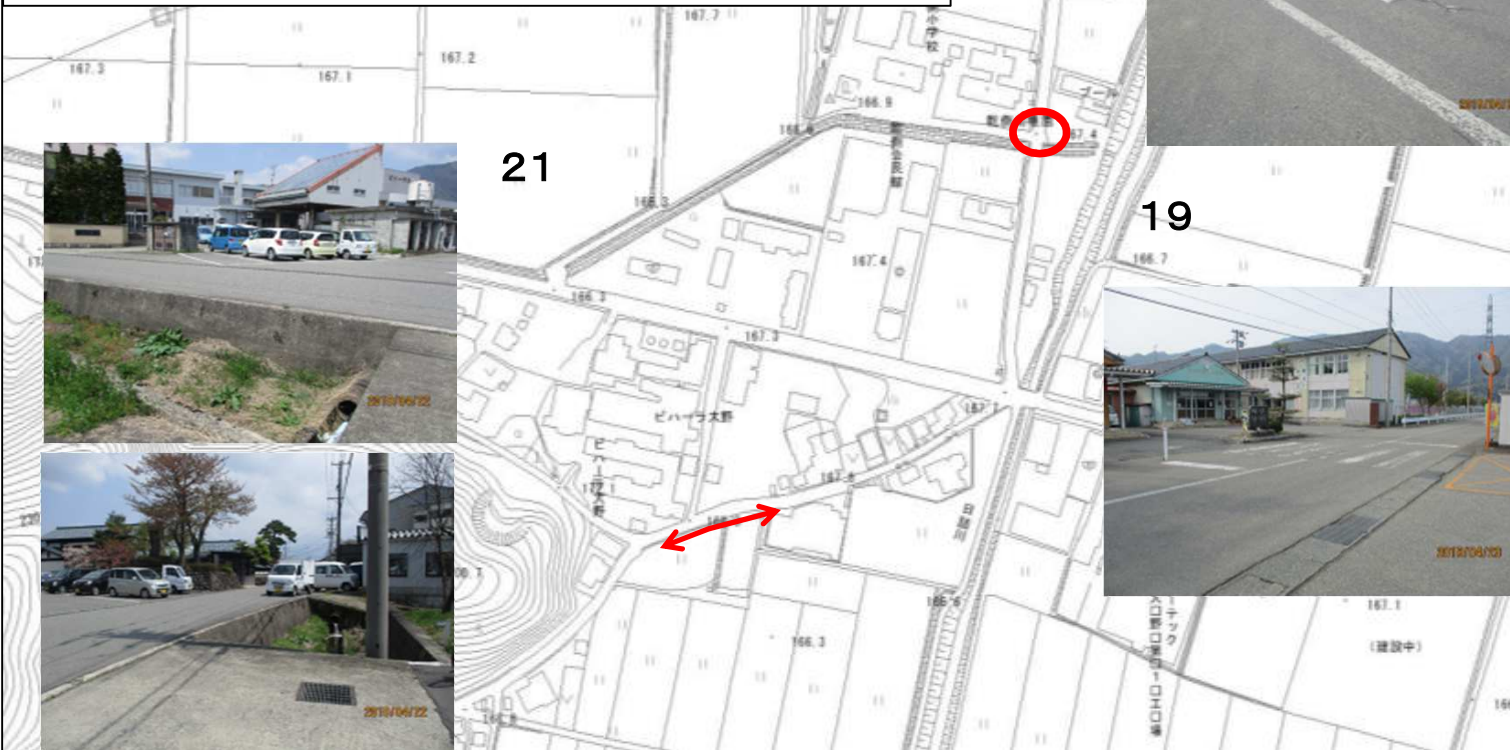
対策予定年度：①、②令和元年度、③令和2年度

対策者：①福井県奥越土木事務所、②福井県公安委員会、③大野市建設整備課

対策内容：①、②横断歩道・路面標示の引き直し、③柵設置



20



21

19



## 通学路対策必要箇所位置図

記入機関	大野市
------	-----

学校名	下庄小学校
合同点検実施日	令和元年7月8日
対策必要箇所数	2箇所

### 対策必要箇所

道路名：②、③一般県道 本郷・大野線

箇所名：②、③中野

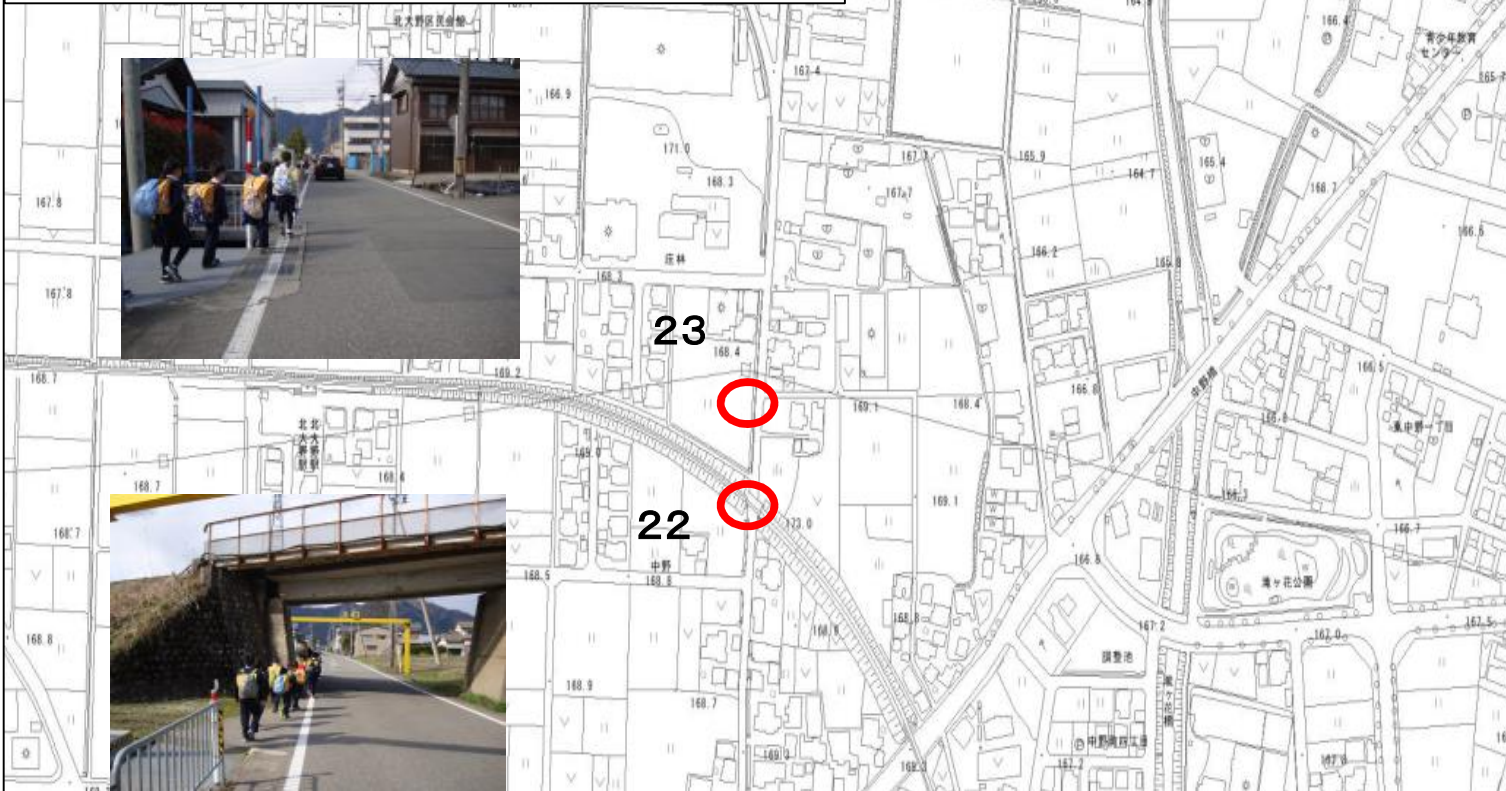
通学路状況：②JRの高架下を通る際、車道を歩かなければならない。交通量が多い。

③大きな水門があり、車道に出ないと通行できないため危険である

対策予定年度：②、③令和元年度

対策者：②、③大野市教育委員会

対策内容：②、③注意喚起



# 通学路対策必要箇所位置図

記入機関 大野市

学校名 下庄小学校  
合同点検実施日 令和元年7月8日  
対策必要箇所数 1箇所



# 通学路対策必要箇所位置図

記入機関	大野市
------	-----

学校名	下庄小学校
合同点検実施日	令和元年7月8日
対策必要箇所数	3箇所





# 通学路対策必要箇所位置図

記入機関	大野市
------	-----

学校名	上庄小学校
合同点検実施日	令和元年7月8日
対策必要箇所数	2箇所

**対策必要箇所**  
道路名：⑳、㉑一般国道157号線  
箇所名：㉒平沢領家、㉓西山  
通学路状況：㉒、㉓横断歩道が消えかかっている  
対策予定年度：㉒、㉓令和元年度  
対策者：㉒、㉓福井県公安委員会  
対策内容：㉒、㉓引き直し



# 通学路対策必要箇所位置図

記入機関	大野市
------	-----

学校名	上庄小学校
合同点検実施日	令和元年7月8日
対策必要箇所数	2箇所

**対策必要箇所**  
 道路名：㊸農道、㊹市道 下黒谷・友兼線  
 箇所名：㊸、㊹中掘  
 通学路状況：㊸用水路の集水枘があり危険である、㊹外側線、センターラインが消えかかっている  
 対策予定年度：㊸令和元年度、㊹令和2年度  
 対策者：㊸大野市教育委員会、㊹大野市建設整備課、福井県公安委員会  
 対策内容：㊸注意喚起、㊹引き直し



# 通学路対策必要箇所位置図

記入機関	大野市
------	-----

学校名	上庄小学校
合同点検実施日	令和元年7月8日
対策必要箇所数	1箇所

**対策必要箇所**  
道路名：⑳市道 東中・北御門稲郷線  
箇所名：㉔稲郷  
通学路状況：㉔横断歩道が消えかかっている。外側線を引いてほしい。  
対策予定年度：㉔令和2年度以降  
対策者：㉔大野市建設整備課、福井県公安委員会  
対策内容：㉔外側線設置、横断歩道の引き直し

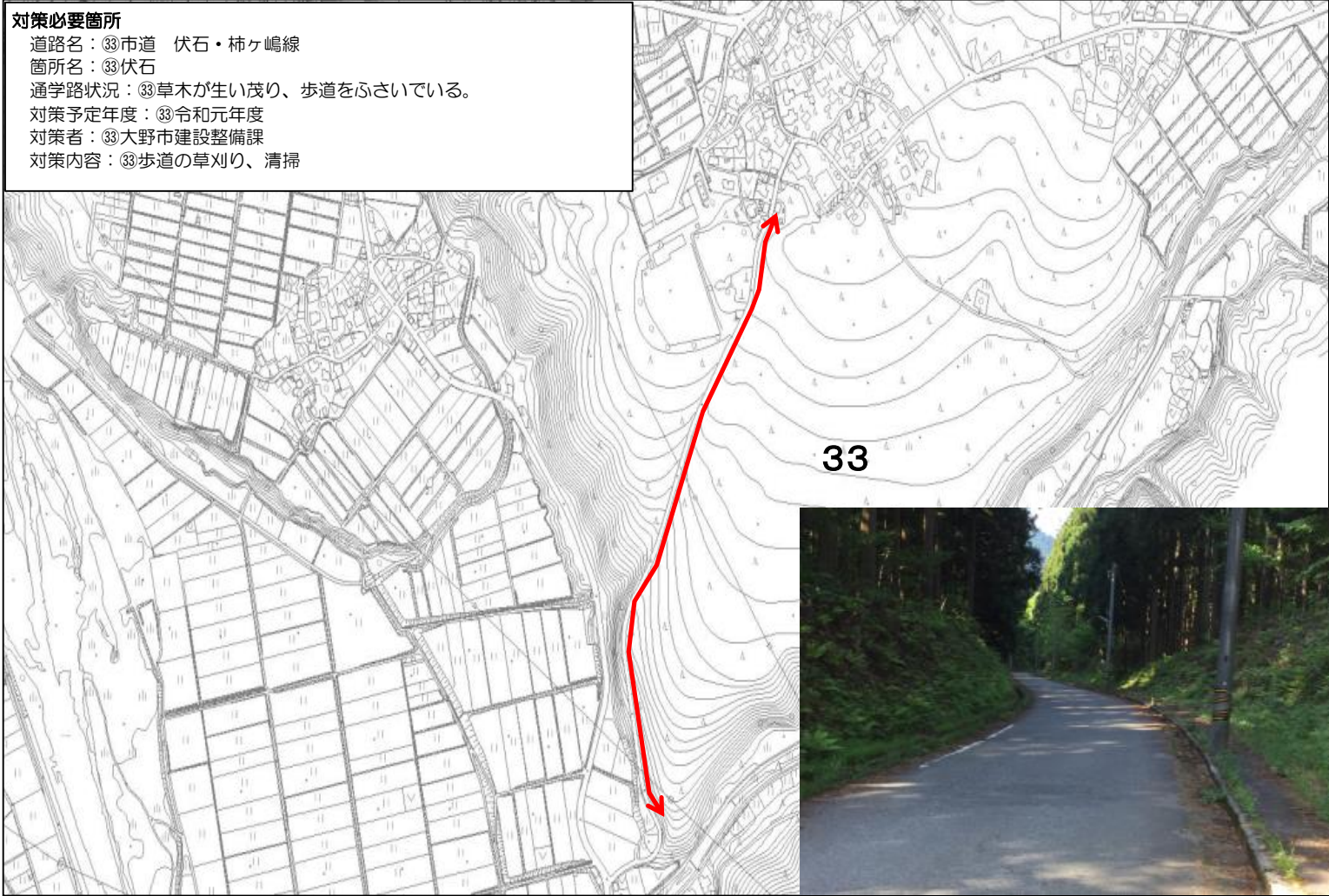


# 通学路対策必要箇所位置図

記入機関	大野市
------	-----

学校名	阪谷小学校
合同点検実施日	令和元年7月8日
対策必要箇所数	1箇所

**対策必要箇所**  
道路名：③市道 伏石・柿ヶ嶋線  
箇所名：③伏石  
通学路状況：③草木が生い茂り、歩道をふさいでいる。  
対策予定年度：③令和元年度  
対策者：③大野市建設整備課  
対策内容：③歩道の草刈り、清掃



# 通学路対策必要箇所位置図

記入機関 大野市

学校名 富田小学校  
合同点検実施日 令和元年7月8日  
対策必要箇所数 1箇所

**対策必要箇所**  
道路名：④市道 川上上野土内線  
箇所名：④旧農協前  
通学路状況：④道路工事のため大型車が通行するが、歩道が無く危険である  
対策予定年度：④令和元年度  
対策者：④大野市教育委員会  
対策内容：④注意喚起



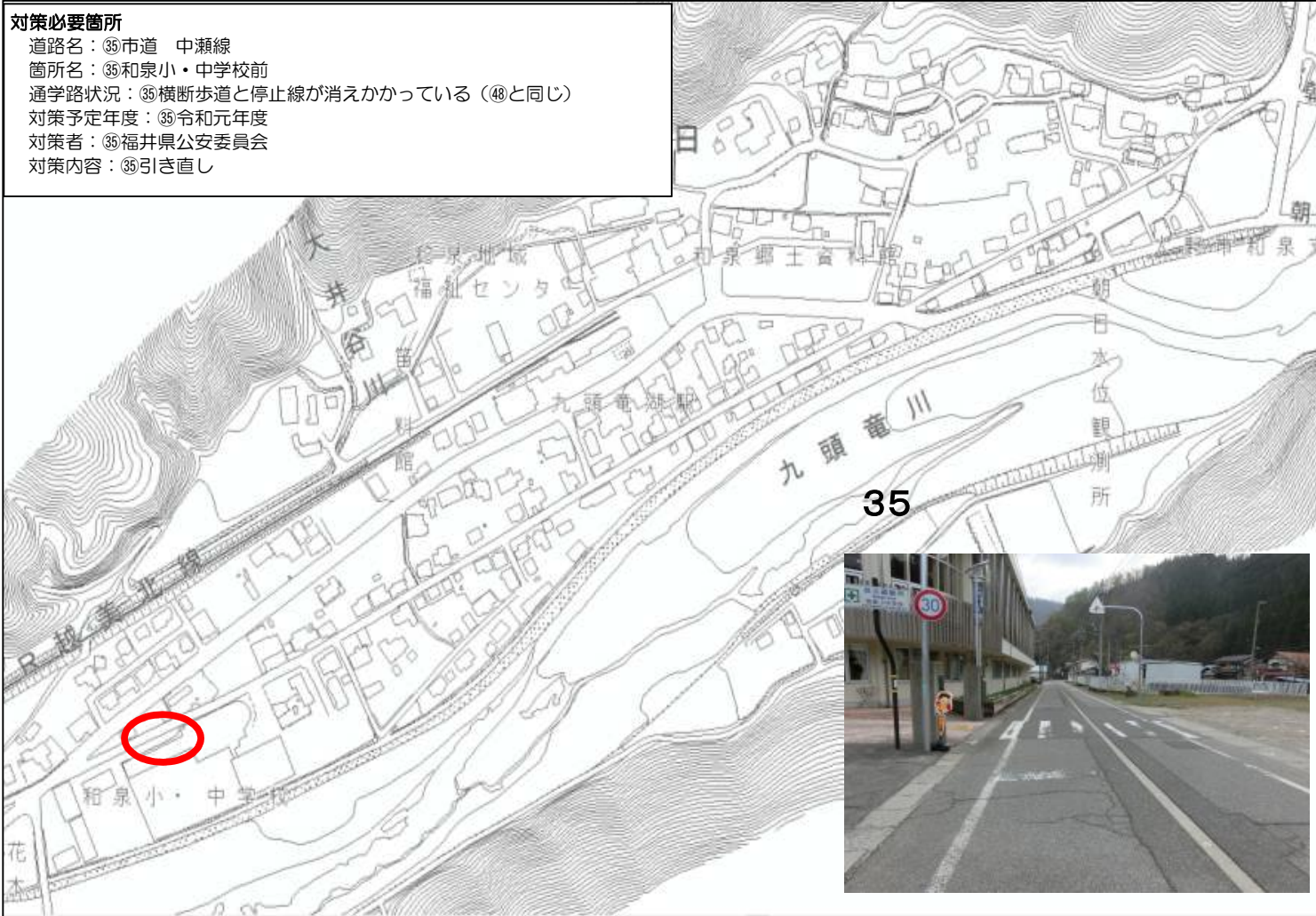
# 通学路対策必要箇所位置図

記入機関	大野市
------	-----

学校名	和泉小・中学校
合同点検実施日	令和元年7月8日
対策必要箇所数	1箇所

## 対策必要箇所

道路名：⑤市道 中瀬線  
箇所名：⑤和泉小・中学校前  
通学路状況：⑤横断歩道と停止線が消えかかっている（④と同じ）  
対策予定年度：⑤令和元年度  
対策者：⑤福井県公安委員会  
対策内容：⑤引き直し



35

# 通学路対策必要箇所位置図

記入機関	大野市
------	-----

学校名	開成中学校
合同点検実施日	令和元年7月8日
対策必要箇所数	1箇所

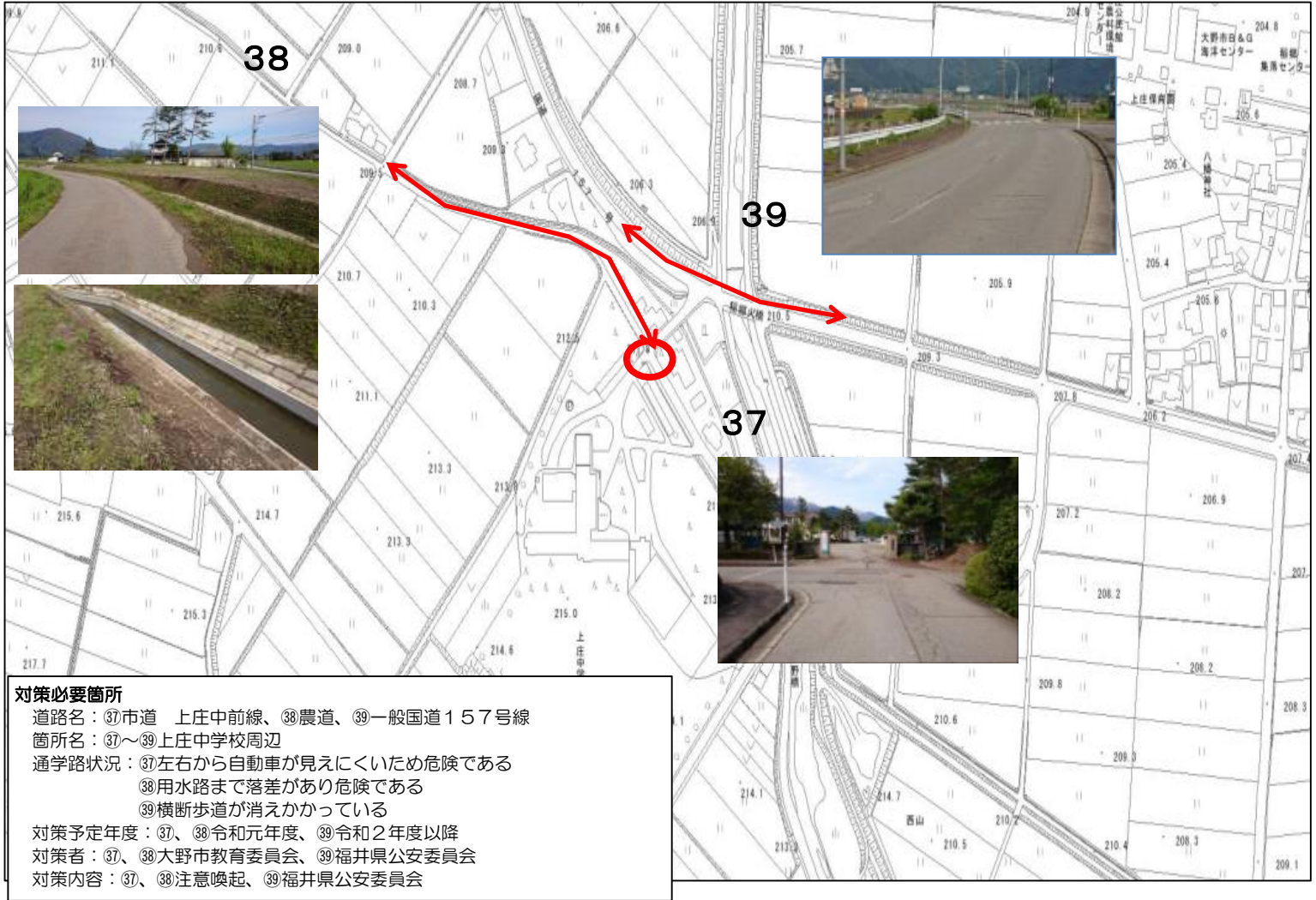


**対策必要箇所**  
道路名：③⑥市道 大野高校東線  
箇所名：③⑥こぶし通りとの交差点  
通学路状況：③⑥ブロック塀の影響で横断者が見えにくく、事故の危険性がある  
対策予定年度：③⑥令和元年度  
対策者：③⑥大野市教育委員会、大野市建設整備課  
対策内容：③⑥注意喚起、カーブミラーの設置

# 通学路対策必要箇所位置図

記入機関	大野市
------	-----

学校名	上庄中学校
合同点検実施日	令和元年7月8日
対策必要箇所数	3箇所





# 通学路対策必要箇所位置図

記入機関 大野市

学校名 尚徳中学校  
 合同点検実施日 令和元年7月8日  
 対策必要箇所数 2箇所



**対策必要箇所**  
 道路名：④主要地方道 大野勝山線、④市道 萩ヶ野松丸線  
 箇所名：④阪谷橋東側、④久保橋東側  
 通学路状況：④、④木が茂っており、暗い  
 対策予定年度：④、④令和元年度  
 対策者：④福井県奥越土木事務所、④大野市建設整備課  
 対策内容：④、④注意喚起