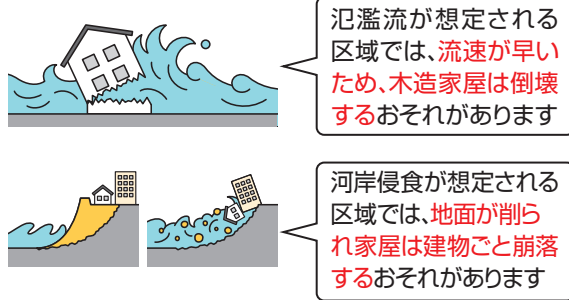


● ハザードマップの活用方法

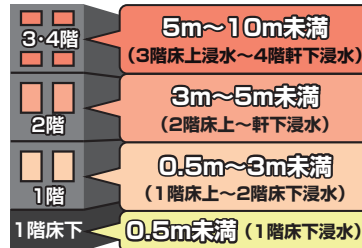
ハザードマップの見方

次の3つが確認できれば安全を確保しながら自宅に留まることも可能です。

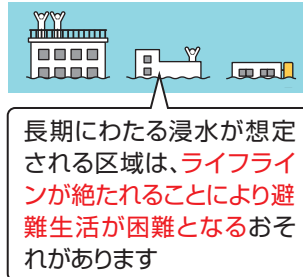
① 家屋倒壊等氾濫想定区域に入っていないか
入っている場合は、避難が必要です



② 居室は想定される最大浸水深より高いか
居室が低い場合は、避難が必要です



③ 浸水継続時間を確認し、水が引くまでの飲料水や食料などを準備する

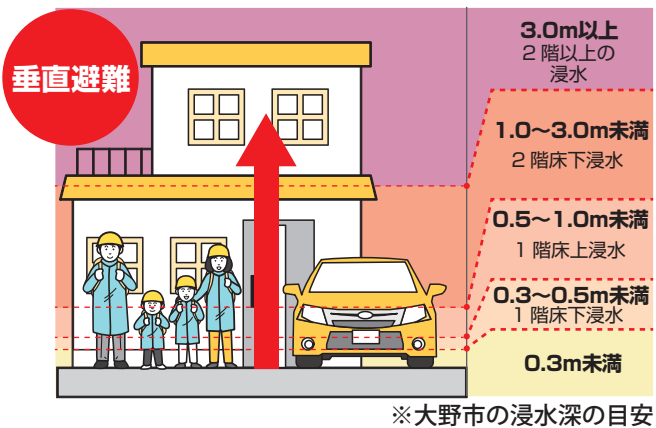


(参考として、表紙にある過去の災害発生状況もご確認ください)

避難の原則 自身がおかれた状況に応じて自らの判断で避難行動をとること

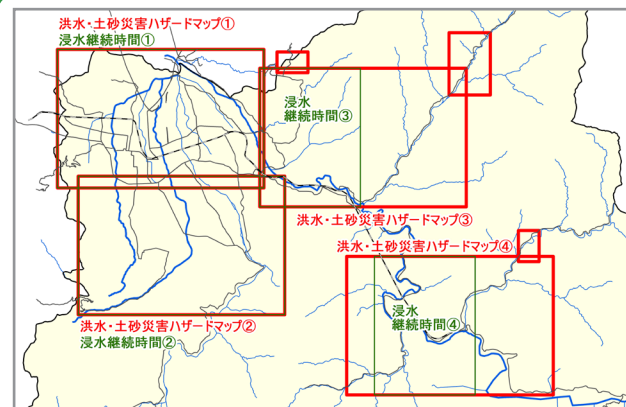
水平避難と垂直避難

- 避難の基本は避難所等へ移動する水平避難ですが、すでに外が危険な場合や夜間の避難は、建物の上階に避難する垂直避難という方法もあります。
- ただし、浸水深が深い区域、家屋倒壊等氾濫想定区域などの「早期の立退き避難が必要な区域」にお住まいの方は、家に留まっても安全が確保できないおそれがあるため、早期に避難所等の安全な場所に速やかに水平避難してください。
- 土砂災害のおそれのある区域も水平避難が基本ですが、土砂災害の危険があり、屋外への移動が危険な場合で、十分堅牢なマンションなどの上層階に住んでいる場合は自宅に留まり安全確保をすることも可能です。逃げ遅れた場合は、上階へ移動しましょう。



※大野市の浸水深の目安

● ハザードマップ位置図



このハザードマップでは、洪水浸水想定区域、土砂災害警戒区域等、なだれ危険箇所、ため池浸水想定区域、地震被害想定結果などの災害のおそれのある区域などを掲載しています。

上記のハザードマップの見方を参考に大雨時などの災害発生のおそれのある場合や災害時にとるべき行動を考えておきましょう。

● 避難所等一覧

指定避難所

災害が発生したときに、住民が災害の危険がなくなるまで必要な期間滞在、または自宅へ戻れない住民等が一時的に滞在する施設。 ※すべての避難所が開設されるとは限りません。市の避難情報を確認してください。

○…使用可能施設 2F…浸水が予想されるが、2階以上が避難可能
△…ダムの緊急放流時には使用不可 ×…使用不可

施設名	TEL	風水害	土砂災害	なだれ	地震
学びの里「めいりん」	65-5590	○	○	×	○
まちなか交流センター	64-4817	×	○	○	○
有終南小学校	65-6690	○	○	○	○
有終東小学校	65-6550	2F	○	○	○
開成中学校	65-4680	○	○	○	○
文化会館	66-5410	2F	○	○	×
職業訓練センター	65-6840	2F	○	○	○
エキサイト広場総合体育施設	66-1433	2F	○	○	○
下庄公民館	66-2142	○	○	○	○
下庄小学校	66-2350	○	○	○	○
陽明中学校	65-1121	○	○	○	○
青少年教育センター	66-6650	2F	○	○	○
乾側公民館	66-3756	2F	○	○	○
乾側小学校	-	×	○	○	×
小山公民館	66-2468	○	○	○	○
小山小学校	66-2910	○	○	○	○
上庄公民館	64-1200	2F	○	○	○

施設名	TEL	風水害	土砂災害	なだれ	地震
上庄小学校	64-1331	2F	○	○	○
上庄中学校	64-1300	○	○	○	○
B&G 海洋センター	64-1311	2F	○	○	○
富田公民館	66-4101	○	○	○	○
富田小学校	66-4150	○	○	○	○
尚徳中学校	66-4151	○	○	○	○
旧藤生小学校	66-4120	○	○	○	○
ぶるー夢森目	66-7739	○	○	○	○
阪谷公民館	67-1111	○	○	○	○
阪谷小学校	67-1012	○	○	○	○
六呂師自然楽舎	67-1210	○	○	○	○
五箇公民館	65-6805	△	○	×	○
(仮)和泉地域ふれあい交流センター	-	△	×	×	○
和泉小中学校	78-2656	△	×	×	○
大納地区集会施設	-	○	×	×	○
和泉体育館	78-2351	○	×	×	×

※携帯電話または市外からは市外局番(0779)をつけておかけください。

指定避難所(予備施設)

施設名	TEL	風水害	土砂災害	なだれ	地震
あっ宝んど	66-7900	×	○	○	○
スターランドさかだに	67-7250	○	○	○	○
ミルク工房 奥越前	67-1166	○	○	○	○

施設名	TEL	風水害	土砂災害	なだれ	地震
和泉ふれあい会館	78-2300	△	×	×	○
フレアール和泉	78-2536	2F	×	○	○

※施設管理者と協議を行い開設します。

福祉避難所

障がい者や高齢者、妊産婦、乳幼児などの要支援者らの受け入れが可能な、特別の配慮がなされた避難所。

施設名	TEL	風水害	土砂災害	なだれ	地震
福井県済生会聖和園	66-3307	○	○	○	○
大野和光園	66-2551	○	○	○	○
ビハーラ大野	66-1850	○	○	○	○
大野荘	66-3320	○	○	○	○
むつみ園	65-3761	○	○	○	○

施設名	TEL	風水害	土砂災害	なだれ	地震
希望園	66-1133	○	○	○	○
大野保健センター(有終会館内)	65-7333	○	○	○	○
厚生会ほほみネットワークさくら	69-7090	○	○	○	○
県民せいきょう大野きらめき	66-1211	○	○	○	○

※社会福祉施設管理者等と協議を行い開設します。

指定緊急避難場所

地震などの災害の危険から命を守るために緊急的に避難をする場所。

施設名	風水害	土砂災害	なだれ	地震
山王公園	×	○	○	○
神明公園	×	○	○	○
三角公園	×	○	○	○
駅東公園	×	○	○	○
春日公園	×	○	○	○
弥生公園	×	○	○	○
寺前公園	×	○	○	○
陽明公園	×	○	○	○
荒井公園	×	○	○	○
さくら公園	×	○	○	○
中挾公園	×	○	○	○
清和公園	×	○	○	○
美里公園	×	○	○	○
吉野公園	×	○	○	○
資母郷公園	×	○	○	○
右近次郎公園	○	○	○	○
きよたき公園	×	○	○	○
中ノ堂公園	×	○	○	○

施設名	風水害	土砂災害	なだれ	地震
若杉公園	×	○	○	○
東中公園	×	○	○	○
さいわい公園	×	○	○	○
有終公園	○	○	○	○
明治公園	×	○	○	○
亀山公園	○	×	×	○
水アビト公園	×	○	○	○
滝ヶ花公園※調整池兼用	×	○	○	○
東中野公園	×	○	○	○
三番ポケットパーク	×	○	○	○
本願清水公園	×	○	○	○
木瓜川緑地	×	○	○	○
中野清水緑地	×	○	○	○
奥越ふれあい公園	○	○	○	○
義景公園	×	○	○	○
茜公園	×	○	○	○
道の駅「越前おおの荒島の郷」※	○	○	○	○

※令和3年度開駅予定