

2020年度 活動報告書

大学生による
大野市の城下町エリアの暮らし方再発見と
情報発信の実施

関西大学環境年工学部建築学科

住環境デザイン研究室・岡絵理子

はじめに

戦国時代にはじまる城下町越前大野については、2018年に学生たちが3枚のパンフレットにまとめました。2019年は研究室の取り組みは諸般の都合でお休みしましたが、2020年は再び越前大野に帰ってきました。そこで、城下町以前の大野の町を掘り下げようと考えました。2020年10月、越前大野の城下町を中心に清滝川左岸までのエリアで国土地理院の地図に掲載されている34の神社を廻り調査しました。調査内容は、学生たちが惹かれる空間があるかという視点です。訪れて、友達と一緒に写真を撮ったり、厳かな雰囲気を見つけることに焦点を置きました。その場に行きたいと思えば、次の段階として、その場所の言われや歴史を知りたくなります。その第一段階として、まずは行ってみたいと思える空間かどうかを調査したわけです。

その調査の移動手段として、自転車を使いました。歩くと距離がありすぎてちょっとしんどいけど、自転車で走ると気持ち良い道が多くあることが分かったからです。自動車で走る道とは異なり、山際を走るちょっとうねうねした道、蕎麦畑の中を走る真っ直ぐな道、このような道では自転車でならば、変わりゆく景色を楽しむことができます。これらのスポットや道をプロットした3枚の地図を作りました。体験をフレーズで表現している「フレーズMAP」、学生たちが見つけた「かくれた名所MAP」、サイクリングの「おすすめルートMAP」です。

大野駅前や大野市観光協会にはレンタサイクルがあります。自転車を借りて、ぜひ隠れた大野市の魅力を探しに行ってください。また、自転車だけでなく、ジョギングのルートとしても楽しむことができます。すてきなスポットも多くありますので、写真をとってインスタグラムなどにあげてみてください。きっと、大野市の魅力を多くの人に知ってもらうことができます。

また、今回神社を巡って分かったことですが、今は水の豊かな大野市ですが、水を汲み上げるようになるまでは、どこにでも水があるわけではなかったようです。水が湧き出た場所に神社が作られたのではないかと考えられるケースがいくつもありました。これも新しい発見です。

ここに報告会でのパワーポイントと、3枚のMAPを掲載しますので、お楽しみください。また、それらをまとめ編集したパンフレットも最後に付けておりますので、ご活用ください。

2021年3月

関西大学環境年工学部建築学科
教授 岡 絵理子



越前大野サイクリング神社めぐり

Presented by OKA seminal

開 はじめに

神さまたちが静かに眠る、空間を体験する
自転車で山を越え、風を切り、越前大野の魅力を肌で感じる
体験型のサイクリングマップです





2020年10月に越前大野を訪れました！



36箇所の神社へ



分かったのは「村の最も良い場所」に神さまがいらっしゃることに



そして今も大切に守られていることに



写真



イラスト



言葉



マップでは空間や体験を3つの方法で表現しています



- ルートA
- ルートB
- ルートC

そして3つのルートを提案します！



Plan A



Start

1時間

2時間

Goal

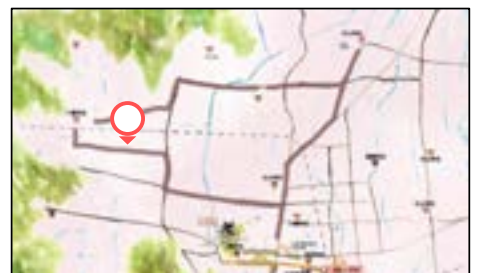


川の音を聞きながら、そば畑の間をぬける



越美北線の電車が見える

ガタンゴトンガタンゴトン





Start



1時間

2時間

Goal

八幡神社



八幡神社の正殿裏は大野城が見える絶景ポイント



Start



1時間

2時間

Goal

八幡神社



黄色いしめ縄が特徴的な八幡神社





Start

1 時間




2 時間

Goal

白山神社



長い階段の上にある白山神社



Start

1 時間



2 時間

Goal



神秘的な鎮守の森





Start

1時間



2時間

Goal



白山神社



雨恋池

ハート形の雨乞いの池に注目



Start

1時間



2時間

Goal

白山神社



ぎゅっぎゅっ
よみがえる
あの日の
子ども心

遊具のある神社





Start

1 時間

2 時間



Goal

清瀧神社



ひっそりとたたずむ清瀧神社



Start

1時間

2時間



Goal

白山神社



白山神社と小学校のコラボレーション



Start

1時間

2時間



Goal



亀山湯

疲れた体を銭湯で癒してみては？



キューピー湯





Plan B

B



Start

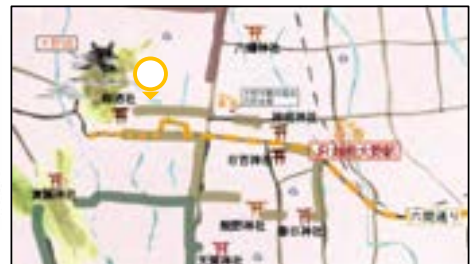
1 時間

Goal

越前大野駅



planB Start



赤いワンマン電車が可愛い！駅で自転車をレンタル

B

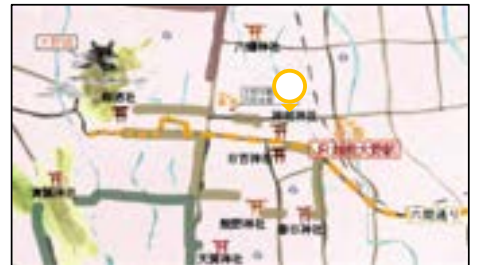


Start

神明神社

1時間

Goal



青々しい苔が神秘的に迎える参道

B

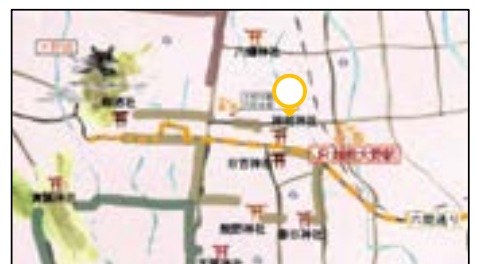


Start

日吉神社

1時間

Goal



雨上がりは神社が艶めく瞬間！

B

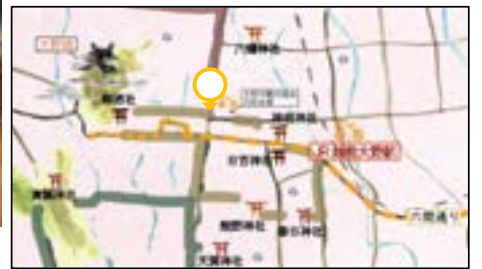
Start



七間通り

1時間

Goal



自転車を降りて七間通りを散策！

B

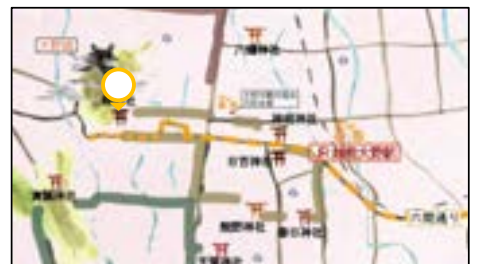
Start



越前大野城

1時間

Goal



越前大野城ふもとの神秘的な空間に着目

B

Start

1時間



Goal

春日神社



夜な夜な思い募う
あの人と結ばれますように。



良縁の木に。。。お願いします！



Plan C



Start

1時間

Goal

篠座神社



木漏れ日の参道を抜けて、縁結びの神社へ



Start



1時間

Goal



磐座神社



天然記念物イトコの生息地



Start



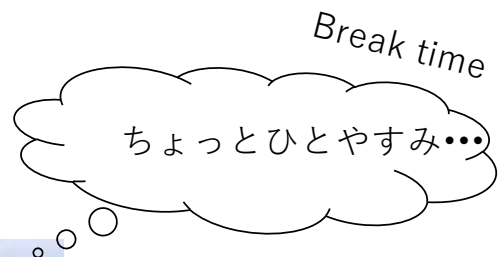
1時間

Goal



花畑と青空の
コントラスト

奥越し
ふれあい公園





Start



1時間

Goal



風が気持ちいい一本道を抜けて



つやつや
煌めく
えんじ屋根



山の入り口にたたずむ神社



Start



1時間

Goal



春日神社



向こう側に小さな花壇を発見！



Start

1時間



Goal

飯降神社

思わずミニチュアな目線



ふかふかなコケの広がる飯降神社



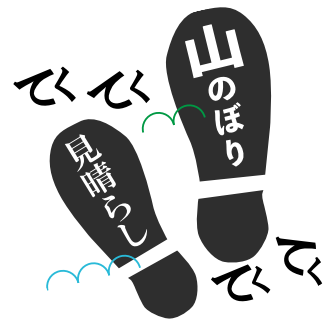
Start

1時間



Goal

飯降白山大権現



入り口の水車を通り坂道を登ると社が。



Start

1時間



Goal

白山神社



背の高い木々が鳥居を囲む

木の
中の
社
伸
び
た
ビ
ー
ン
と



Start

1時間



Goal

清瀧神社



七五三をお祝いできる
清瀧神社

か
ら
ん
か
ら
ん
と
下
駄
の
道



 最後に

神社という空間を体験することで
越前大野の歴史や「いわれ」に興味をもつ
きっかけになればと考えています



越前大野サイクリング神社めぐり
ご清聴ありがとうございました

越前大野サイクリング神社めぐり no.1 フレーズ MAP

越前大野の神社を巡るサイクリングマップです
神社で得られる「体験」をフレーズで表現しました

* 自転車は大野市観光協会元町会館
JR 越前大野駅で借りることができます

むくも
雲の中から
大野城

ふわふわ浮かぶ
天空の城まであと少し

からんからんと下駄の音

てくまの山
見晴らし

るるるりおのりの
おばなが
せんかんをち

もこもこ森と
鳥居フレーム。

スイスイ
泳いでる

つやつや
煌めく
えんじ屋根

雨恋池

聞こえるのも
月夜の晩に
オカリナの音色

参道が
続いていたよ
どこまでも

夕日にびかびか
オレンジ窓

さわさわ
ほろり
神煙に

ぎゅっぎゅっ
よみがえる
あの日の
子ども心

大きな
おまじない

大
ケヤキが
お出迎え



作成 : 関西大学住環境デザイン研究室
お問い合わせ: okaseminal@gmail.com
* 大野市役所に協力いただき作成しています
* 2020年10月に神社を自転車で巡り調査しました



越前大野サイクリング神社めぐり no.2 かくれた名所MAP


越前大野を自転車で駆け、
見つけた素敵な場所の数々をマップにしてみました。




神社から見る大野城が最高！

八幡神社

神社近くの神秘的な空間



白山神社



神社に続く橋が素敵

少毘古神社

白山神社

石灯籠通り



白山神社

大野城



柳通社

六間通り

神明神社

日吉神社

清瀬神社

熊野神社

春日神社

天満神社

白山神社

飯降白山大権現

飯降神社

白山神社

白山神社

白山神社

白山神社

白山神社

白山神社

白山神社

白山神社

白山神社

白山神社

白山神社

白山神社

白山神社

白山神社

白山神社

白山神社

白山神社

白山神社

白山神社

白山神社

白山神社

白山神社

白山神社

白山神社

白山神社

白山神社

白山神社

白山神社

白山神社

白山神社

白山神社

白山神社

白山神社

白山神社

白山神社

白山神社

白山神社

白山神社

白山神社

白山神社

白山神社

白山神社

白山神社

白山神社

白山神社

白山神社

白山神社

白山神社

白山神社

白山神社

白山神社

白山神社

白山神社

白山神社

白山神社

白山神社

白山神社

白山神社

白山神社

白山神社

白山神社

白山神社

白山神社

白山神社

白山神社

白山神社

白山神社

白山神社

白山神社

白山神社

白山神社

白山神社

白山神社

白山神社

白山神社

白山神社

白山神社

白山神社

白山神社

白山神社

白山神社

白山神社

白山神社

白山神社

白山神社

白山神社

白山神社

白山神社

白山神社

白山神社

白山神社

白山神社

白山神社

白山神社

白山神社

白山神社

白山神社

白山神社

白山神社

白山神社

白山神社

白山神社

白山神社

白山神社

白山神社

白山神社

白山神社

白山神社

白山神社

白山神社

白山神社

白山神社

白山神社

白山神社

白山神社

白山神社

白山神社

白山神社

白山神社

白山神社

白山神社

白山神社

白山神社

白山神社

白山神社

白山神社

白山神社

白山神社

白山神社

白山神社

白山神社

白山神社

白山神社

白山神社

白山神社

白山神社

白山神社

白山神社

白山神社

白山神社

白山神社

白山神社

白山神社

白山神社

白山神社

白山神社

白山神社

白山神社

白山神社

白山神社

白山神社

白山神社

白山神社

白山神社

白山神社

白山神社

白山神社

白山神社

白山神社

白山神社

白山神社

白山神社

白山神社

白山神社

白山神社

白山神社

白山神社

白山神社

白山神社

白山神社

白山神社

白山神社

白山神社

白山神社

白山神社

白山神社

白山神社

白山神社

白山神社

白山神社

白山神社

白山神社

白山神社

白山神社

白山神社

白山神社

白山神社

白山神社

白山神社

白山神社

白山神社

白山神社

白山神社

白山神社

白山神社

白山神社

白山神社

白山神社

白山神社

白山神社

白山神社

白山神社

白山神社

白山神社

白山神社

白山神社

白山神社

白山神社

白山神社

白山神社

白山神社

白山神社

白山神社

白山神社

白山神社

白山神社

白山神社

白山神社

白山神社

白山神社

白山神社

白山神社

白山神社

白山神社

白山神社

白山神社

白山神社

白山神社

白山神社

白山神社

白山神社

白山神社

白山神社

白山神社

白山神社

白山神社

白山神社

白山神社

白山神社

白山神社

白山神社

白山神社

白山神社

白山神社

白山神社

白山神社

白山神社

白山神社

白山神社

白山神社

白山神社

白山神社

白山神社

白山神社

白山神社

白山神社

白山神社

白山神社

白山神社

白山神社

白山神社

白山神社

白山神社

白山神社

白山神社

白山神社

白山神社

白山神社

白山神社

白山神社

白山神社

白山神社

白山神社

越前大野サイクリング神社めぐり no.3

おすすめルートMAP

越前大野の神社を巡る
3つのルートを写真とともに紹介します。




所要時間	
	ルートA 3時間
	ルートB 2時間
	ルートC 3時間



八幡神社



② 正殿の裏に回ると見晴らしの良い大野城が見える絶景スポット



① 越美北線の電車が見えるよ



③ こんもりとした鎮守の森が目印



苔が生い茂っている



④ ハート型の雨乞いの池確認してみよう



① 背の高い木に囲まれた神

大野城

柳瀬社

大野市観光協会
赤間会館

神明神社

日吉神社

JR 越前大野駅

清瀬神社

熊野神社

春日神社

天満神社

蜂座神社

白山神社

飯降白山大権現


飯降神社



⑤ 大野で一番古い神社
縁結びの神様として有名




④ 花畑が広がっている



② 色とりどりのお花の玄關口
帽子をかぶったような灯籠が一對



③ 公園で休憩しよう



亥山城跡で、堀が現存されている



良縁に恵まれるというパワースポット

	山		神社
	道		レンタサイクル
	川		銭湯
	線路		城

作成 : 関西大学住環境デザイン研究室
お問い合わせ: okaseminal@gmail.com
*大野市役所に協力いただき作成しています
*2020年10月に神社を自転車で巡り調査しました

時間の目安

0 1.6km
10分
25